COMUNE DI COLMURANO

UBICAZIONE INTERVENTO: CONTRADA COSTE N° 10

Progettista:
Geom. Marco Testa

Collegio Provinciale Geometri e Geometri Laureati di Macerata – Iscrizione Albo n. 1230 – Geometra Marco Testa

OGGETTO:
PIANO DI RECUPERO DI INIZIATIVA PRIVATA, IN VARIANTE NON SOSTANZIALE AL P.R.G. (ai sensi dell'art. 15, comma 5, della Legge Regionale 34/92) DELL'AREA SITA IN CONTRADA COSTE N° 10

Proprietà:
Ferretti Adriana

ELABORATO
STATO DI PROGETTO:
- PLANIMETRIA GENERALE CON PIANO QUOTATO A CURVE DI LIVELLO E SOVRAPPOSIZIONE P.R.G.
- PROFILI DEL TERRENO

Data: 07/10/2020
Scala: 1:100
Sostituisce il:
Tav. n°: 2

Studio Tecnico:
Geom. Marco Testa
Via San Vito n° 11- 62010 - Treia
Tel. 339/1098128
e.mail geommarcotesta@alice.it

Proprietà riservata a termini di legge del presente disegno con divieto di riproduzione parziale e totale o comunicazione a terzi senza preventiva autorizzazione

Zona di ristrutturazione e completamento "BR"

Zona agricola di salvaguardia paesistico - ambientale "EA"

Zona agricola di interesse paesistico - ambientale "EP"

Porzione di area di P.R.G. per la quale si richiede il cambio di destinazione d'uso da "EP" - Zona agricola di interesse paesistico", a zona "BR" - zona di risanamento e ristrutturazione

Porzioni oggetto di sterro

Porzioni oggetto di riporto

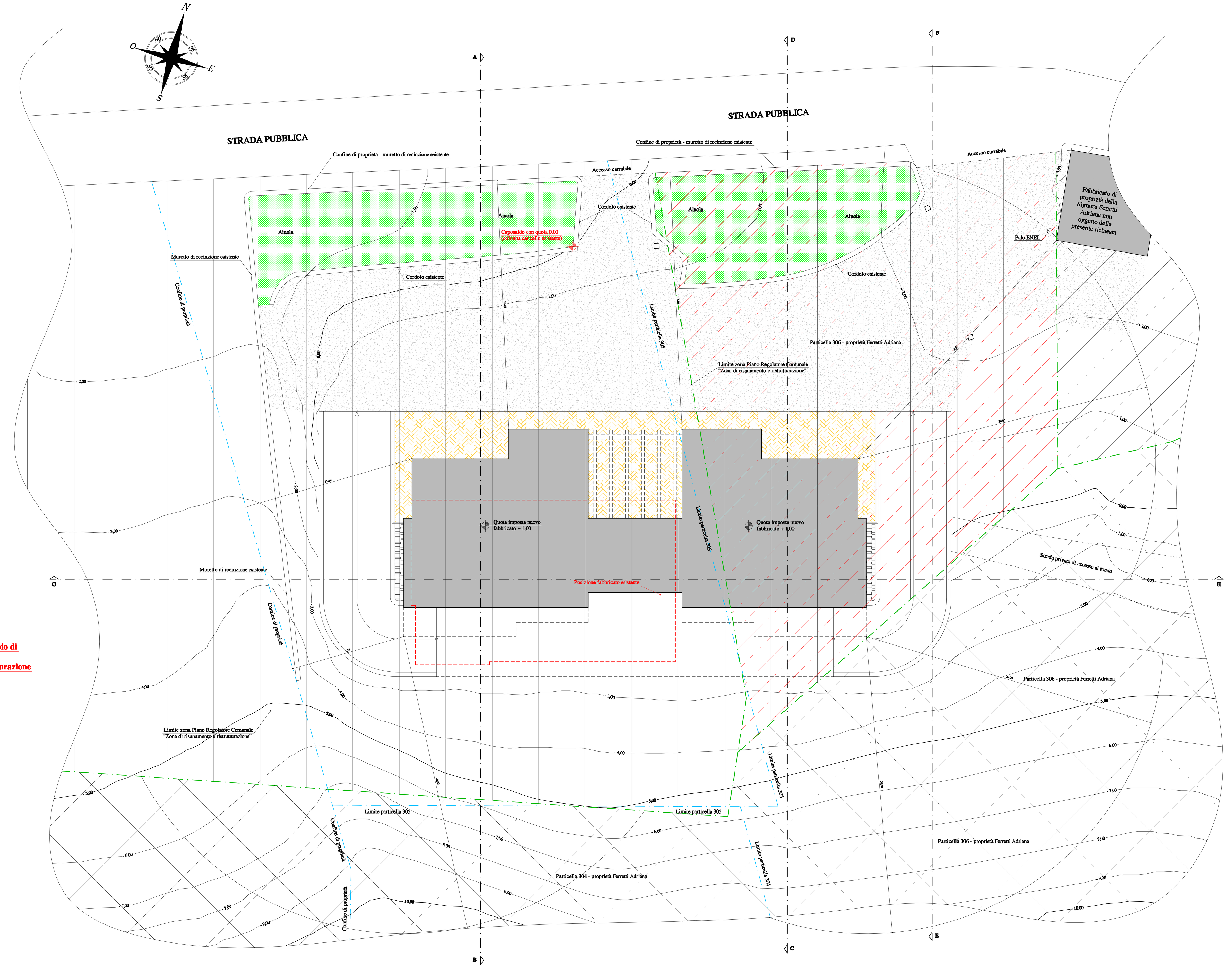

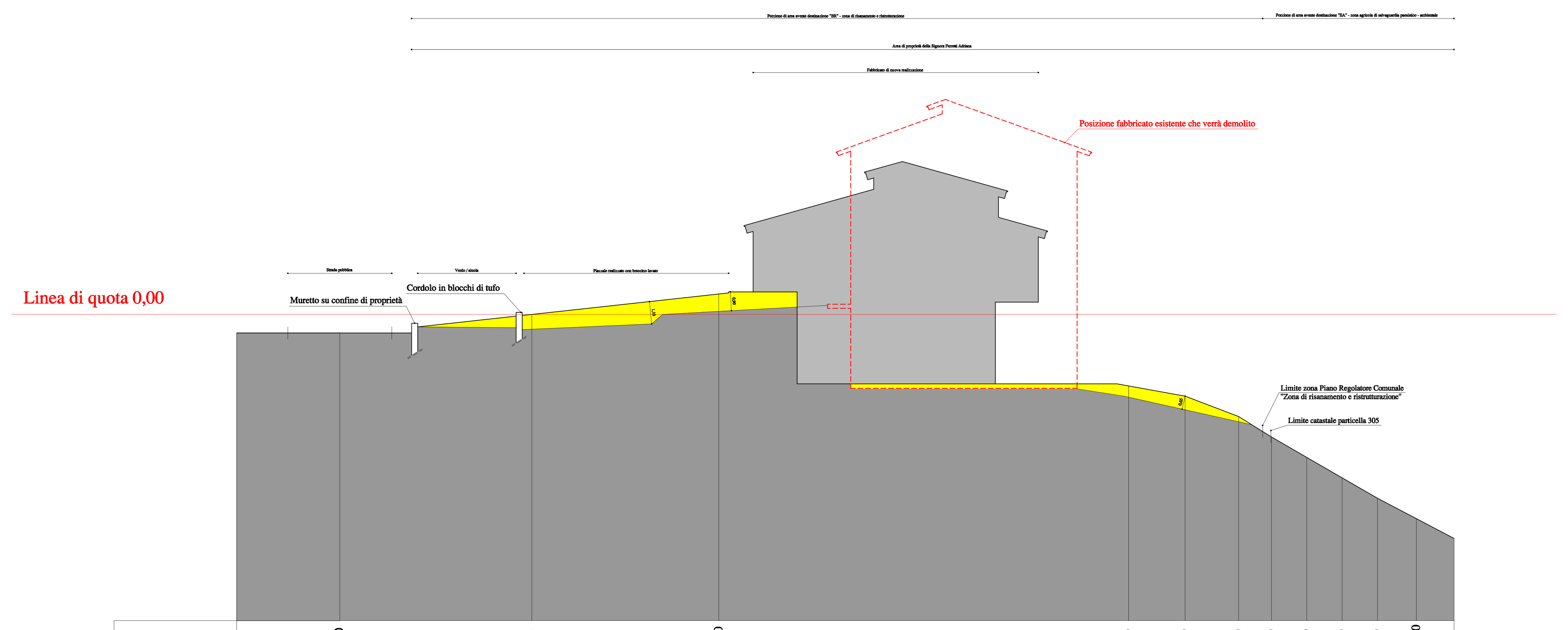

Quota terreno attuale	- 0,90	0,00	+ 1,00	- 3,50	- 4,00	- 5,00	- 6,00	- 7,00	- 8,00	- 9,00	- 10,00
Distanza parziale	ml. 9,40	ml. 9,15	ml. 20,05	ml. 2,75	ml. 2,60	ml. 1,60	ml. 1,70	ml. 1,75	ml. 1,75	ml. 1,75	
Pendenza espressa in %	9,57 %	10,93 %	22,44 %	18,18 %	38,46 %	62,50 %	58,82 %	57,14 %	57,14 %	52,63 %	

PROFILO DEL TERRENO A - B

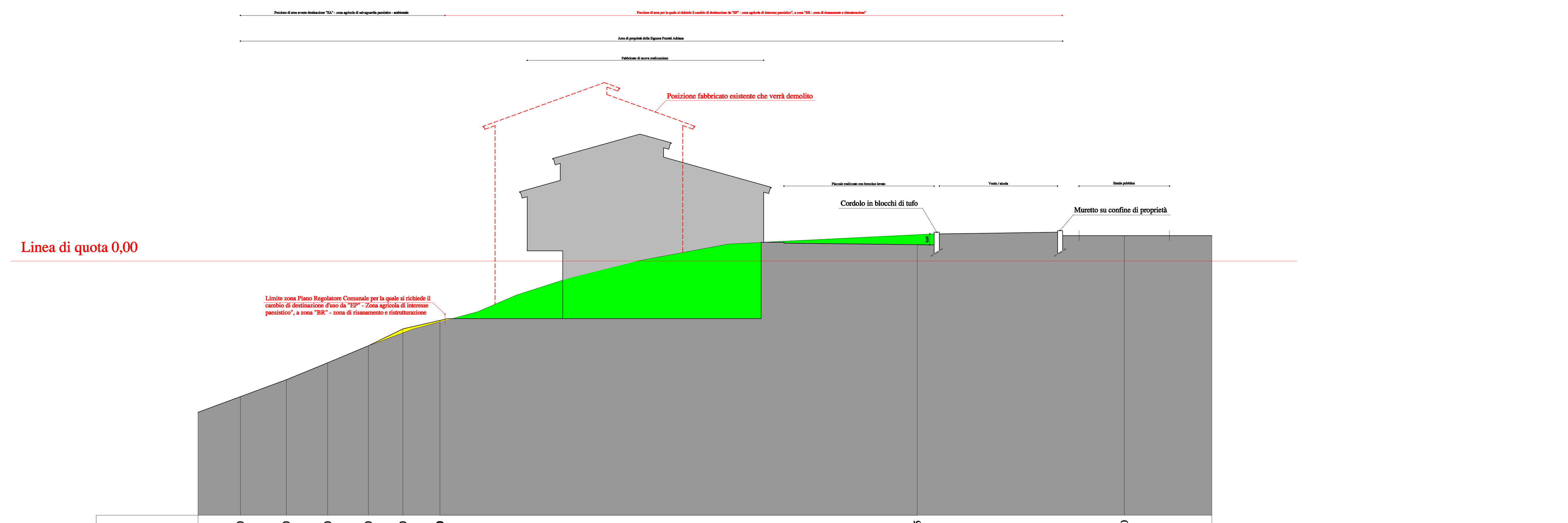

Quota terreno attuale	- 8,00	- 7,00	- 6,00	- 5,00	- 4,00	- 3,50	+ 0,95	+ 1,50
Distanza parziale	ml. 2,70	ml. 2,45	ml. 2,40	ml. 2,05	ml. 2,20	ml. 28,15	ml. 12,20	
Pendenza espressa in %	37,04 %	40,82 %	41,67 %	48,78 %	22,73 %	15,81 %	4,51 %	

PROFILO DEL TERRENO C - D

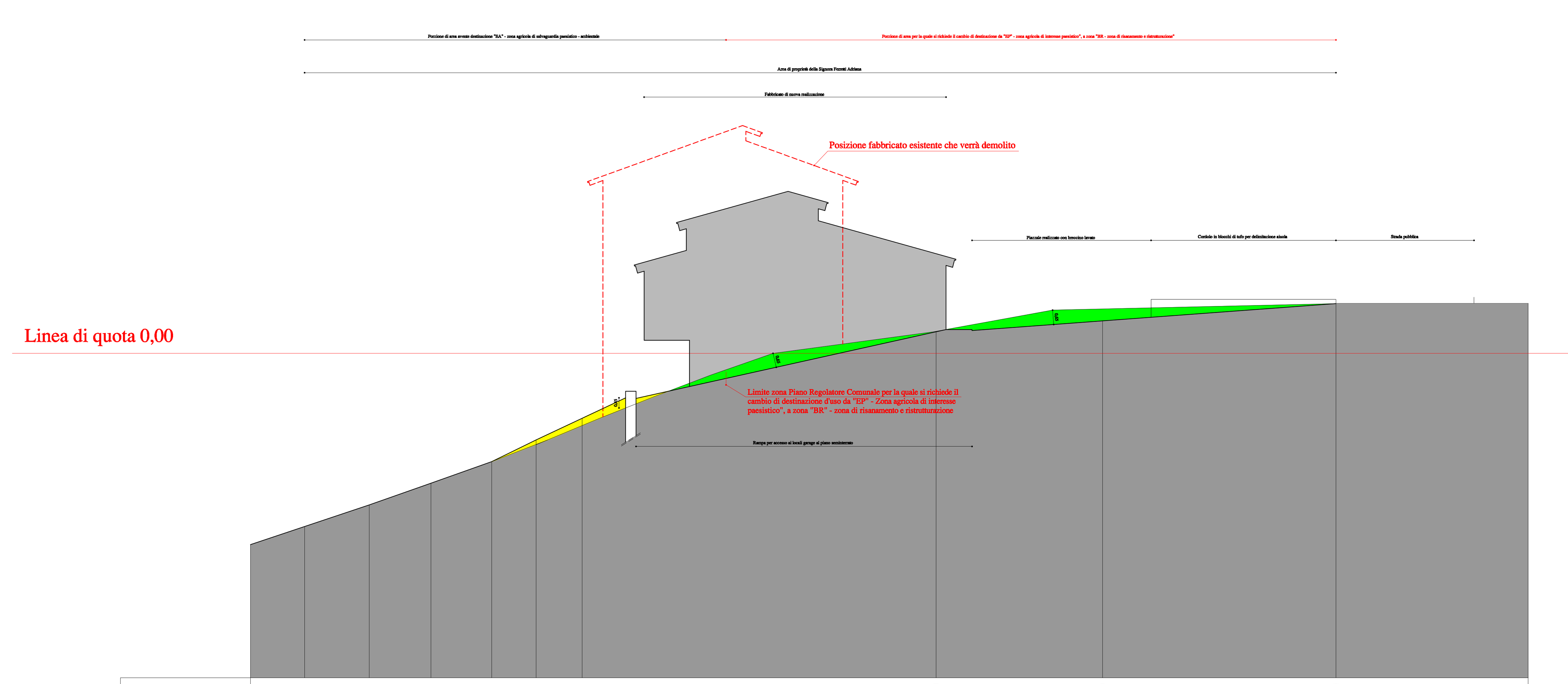

Quota terreno attuale	- 8,00	- 7,00	- 6,00	- 5,00	- 4,00	- 3,00	+ 1,00	+ 1,50	+ 2,30
Distanza parziale	ml. 3,00	ml. 2,85	ml. 2,80	ml. 2,05	ml. 2,10	ml. 16,35	ml. 7,70	ml. 10,80	
Pendenza espressa in %	33,33 %	35,09 %	35,71 %	48,78 %	47,62 %	24,46 %	6,49 %	7,41 %	

PROFILO DEL TERRENO E - F

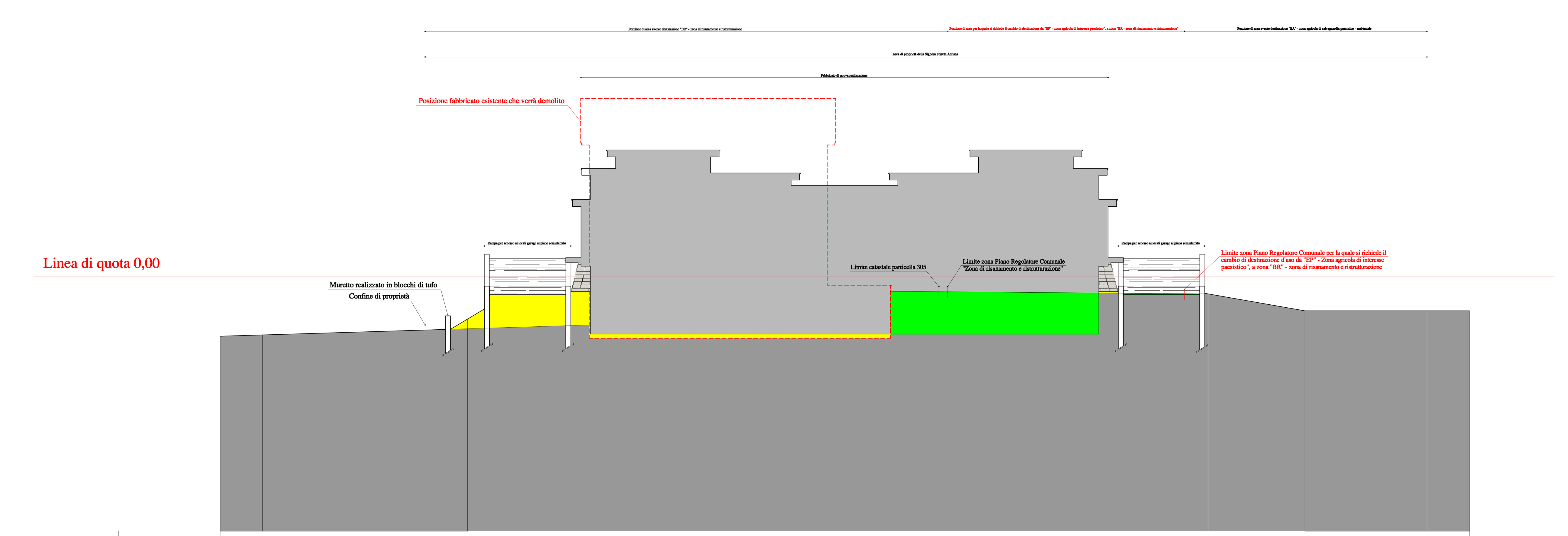

Quota terreno attuale	- 3,40	- 2,50	- 1,00	- 2,00	- 2,00
Distanza parziale	ml. 12,10	ml. 43,70	ml. 5,70	ml. 7,20	
Pendenza espressa in %	9,09 %	3,43 %	17,54 %	0,00 %	

PROFILO DEL TERRENO G - H